

První díl povídaní o Poledníku a jeho postavení v období studené války hledejte [zde](#).

Bývalé vojenské stanoviště

Poledník

v současnosti

Přestavba vojenského objektu Poledník

Byla provedena Správou NP Šumava po opuštění stanoviště armádou koncem první poloviny 90. let.

Objekt byl nejdříve pravděpodobně nabízen neúspěšně k prodeji, stejně jako jiná nepotřebná stanoviště na česko-německé hranici. Prodejní cena, stanovená ministerstvem národní obrany, byla pravděpodobně nesmyslně nadnesená a výhody v podobě přistávací plochy pro vrtulník nebo možnost odběru velkých výkonů elektrického proudu apod. potenciální zájemce zřejmě neoslovily.

Správa národního parku poté – jako další vlastník a investor – nákladně (celkem asi za 10.5 miliónu Kč)¹ nechala zpracovat projekt na úpravu bývalého stanoviště. Bohužel přitom nezohlednila potenciální potřeby provozovatelů věže. Kromě torza věže (37 metrů, 227 schodů) byly zbourány a odvezeny všechny vojenské budovy, stavební suť rozhozena (a zavezena) v okolí věže. Demolici provedla v zimním období roku 1997 firma [Ptáček](#) z Prahy. Celkem bylo odvezeno 20 000 kubických metrů OP.

V těžkých originálních neprůhledných laminátových krytech trojice pater anténních prostorů byla vyřezána okna, čímž se otevřela možnost je využívat jako výstavní prostory. (Ostatně jim nic jiného ani nezbylo – nechali si odříznout všechny přívody elektrické energie).

V době mé návštěvy (2002) se tak nepočítalo s celoročním využitím, správce objektu večer před setměním sjížděl dolů do obce a druhý den zase zpět.



¹ Jiné zdroje hovoří o celkových nákladech takto – cca 5.5 miliónu Kč zbourání a úklid stanoviště, dalších cca 12 miliónů přestavba původní vojenské věže na rozhlednu.

Začínáme bourat....

(rok 1997)

Bourání vojenských budov na Poledníku vyvolalo velmi protichůdné názory a webové polemiky mezi českými turisty a správou národního parku.² Na různých webech se vedly dalekosáhlé diskuse na téma turistického využití daného prostoru a budov. Musím jenom připomenout, že podobné diskuse jsem zažil (osobně) při předkládání návrhů na využití prostor stanovišť [Havran](#), [Čerchov](#) nebo nově dostavených kasáren v [Bělé nad Radbuzou](#).

Většina návrhů měla jedno společné – byly podávány pravděpodobně s dobrým úmyslem pomoci, ale s romantickými představami o ekonomickém pozadí. Jinými slovy – nikdo nechtěl osobně nést riziko bankrotu projektu, navíc za často ne zcela vyjasněných majetkových poměrů.³

Dovolím si připomenout všem radikálům:

- 1) *energetická náročnost provozu stanoviště Poledník v centru národního parku a opravdu – na civilní podmínky – nevzhlednost budov vylučovala ponechání v předchozím stavu. Dovolím si tvrdit, že možnost prodeje by za těchto podmínek byla nulová – kdo bude kupovat objekt v centru NP, ke kterému nemůže autem?*
- 2) *[Těm](#), co se zdá tempo úpravy stanoviště pomalé, protože byl z „jejich peněz“....*

Poledník byl – jako jedno z mála stanovišť – zcela ve vlastnictví státu a to velmi zjednodušovalo právní zabezpečení prací. Schválně se běžte podívat např. na [Čerchov](#), jak tam provozovatel staré věže KČT z Domažlic úpí nad tím, že toto stanoviště má čtyři „pány“, kteří se nemohou domluvit, co a jak dál a utíkají jim kvůli tomu peníze Evropské unie.....

² Za všechny ostatní bych si dovolil ocitovat jen dva – „[Ničení Šumavy](#)“ a [M.Potužák](#)

³ Za minulého režimu nebyl pro armádu větší problém zabrat určitý prostor. Po roce 1989 se potom ukázalo, že část převodů nebyla ani papírově zapsána nebo byla předávána v restitucích.



Postupné bourání stanoviště Poledník před jeho přebudováním na rozhlednu.

Ty hromady sutě byly zčásti odvezeny, z velké části je při pečlivém ohledání okolí věže naleznete...



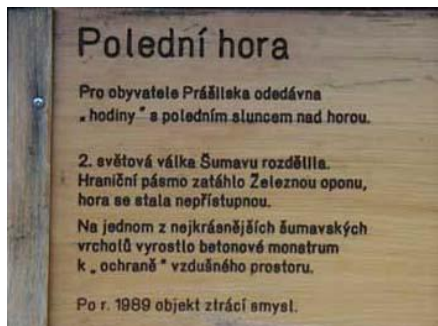
Obr – věž po zbourání okolních budov




Obrázek – bourání nevyžitelných budov a postupného „odhalování“ těla věže. Všimněte si, že anténní prostor je velmi podobný té na [nové čerchovské věži](#) a že v něm ještě nejsou vyřezána okna jako nutný předpoklad využití prostor bez přívodu elektrického proudu.

Konečná podoba přestavby stanoviště Poledník

(po úpravě)





Přestavbu věže zajišťovala ke konci devadesátých let firma [SMP CZ, a.s.](http://www.vrtulnik.cz/smp.htm)

Montáž vyhlídkové plošiny na rozhledně Poledník byla provedena za pomoci vrtulníku 7. 11. 1997 posádkou Rákos, Čech, Dytrych Aerozentrum.⁴

Rozhledna byla zpřístupněna 18. července 1998 a výrazných stavebních úprav se dočkalo i její okolí.

Před sluncem i nepohodou návštěvníky ochrání zastřešený parter se stoly, lavicemi a velkým kamenným krbem. V letním období zde funguje i kiosk s občerstvením,⁵ pohlednicemi, panoramatickou kruhovou mapkou, informačním místem Národního parku Šumava a vrcholovým razítkem.

Na ochoz rozhledny 37 m vysoké vede 227 schodů. Ve třech obloukových podlažích je umístěna galerie. Poslední fáze výstupu je po žebříku, což jen zvyšuje úlevu a rozkoš z dosaženého vyvrcholení. Při vstupu na ochoz zřejmě oněmíte úžasem, což se ovšem stává většině návštěvníků. Rozhled je samozřejmě kruhový, ničím nerušený.

Vrcholu Poledníku lze dosáhnout několika způsoby, výhradně však vlastními silami – pěšky, na kole nebo na běžkách.

Občerstvení (v rukou soukromého subjektu) na vrcholu kopce má správa NP započtena do hospodářské činnosti. Správa NP dostává výnosy v podobě nájemného. (Běžný měsíční nájem a prostředky na pokrytí odpisů). V roce 2006 to bylo například 365,00 tis. Kč jako výnosy nájemného, po odečtení daně z nemovitosti a odpisů zůstává hospodářský zisk ve výši 18,62 tisíce Kč!⁶

⁴ <http://www.vrtulnik.cz/smp.htm>

⁵ Nicméně [kiosek má „pražské“ ceny....](#)

⁶ Roční zpráva Správy NP a CHKO Šumava za rok 2006 ([zdroj](#)). Doporučuji tento text přečíst, abyste věděli, jak se čerpají peníze z vašich daní u subjektu, který na [svých stránkách](#) tvrdí, že „...**lesy v NP nejsou primárně určeny k produkci dřeva...Lesní zákon nikomu neukládá hospodařit ku vlastnímu prospěchu...**“. Průměrný plat 18990 Kč na pracovníka u firmy, která je schopná půl roku po Kyrillu neuklidit ani turistické cesty a místo toho je na svých stránkách i v hlavní turistické sezóně zakáže – takhle si podporu přírodě „šetrně“ turistiky nepředstavují....(Stav k 1. červenci 2007 – [je zakázán přístup](#) po cestě na Třístoličník)




**Jak vypadal Poledník na jaře roku
2007 po „úderu“ orkánu Kyrill
z ledna 2007.**

(autor – Martin Kučera)



Poledník v zimě 2006/2007
(všechna foto Martin Kučera)





[Otvírací doba](#)



Vstupenka na rozhlednu Poledník



Poledník (po přestavbě) na
ortofomapě ([zdroj](#))



TITLE:

Železná opona jako bojiště elektronické války

Práce je nedílnou součástí webu
<http://www.iron-curtain.info>

AUTHOR:

© 1999 – 2006 ing. Václav ILČÍK

**CONTENT LANGUAGE:
COPYRIGHT:**

Czech (cz)
Zapomenutá elektronická válka v okolí železné opony
Rádiový a radiotechnický průzkum na železné oponě i za ní

DESCRIPTION:

KEYWORDS cz:


železná opona, státní hranice, PS, Pohraniční stráž, signálka, vojenské věže, vidové hlásky, pátrače, historie železné opony, budování železné opony, ochrana státní hranice, ostnatý drát, Čerchov, Dyleň, Rozsocha, Tišina, Havran, Zvon, Poledník, Kříženec, Šumava, Tišina, Český les, Hazlov, Lesná, Milíře, zámek Zbiroh, četnické letecké hlídky, průzkumná stanoviště, SIGINT, ELOKA, Ramona, Tamara, Kopáč, Věra, KRTP, KRTP-86, KRTP-91, KRTP-81, Borap, Kolčuga, SDR, PLSS, ERA, HTT Tesla Pardubice, pasivní radar, radiolokace, tichá spolupráce, život za dráty, pozemní průzkumná stanoviště, vrtulníky na hranici, SR-71, Mig-25, zpravodajská správa, studená válka, OSH, EZOH, útěky, dezerce, ostnatý drát, odposlech, greenway, incidenty, elektronický boj, REB, TDOA, časově hyperbolická metoda

KEYWORDS en:

iron curtain, border, barbed fence, behind the iron curtain, iron border, 2ACR, passive radar, LAPAS, PLSS, ELINT, SIGINT, iron curtain history, lost border, iron curtain road, cold war, bicycle greenway, KRTP, Vera, Tamara, Trash Bin, Trash Can, Ramona, Soft Ball, Borap, PRP-1, Kopac, ECCM, TDOA, reconnaissance, COMMUNICATIONS INTELLIGENCE, COMINT, NO MEN'S LAND, Commie Horde, Mi-24 Hind, White Elephant

KEYWORDS de:

eloka, turm, funk, grenze, Mfs, Schneeberg, Elektronische Kampfführung, Peil, Peilbasis, Elektronische Unterstützungsmaßnahmen, LAPAS, Elektronische Gegenmaßnahmen, Elektronische Schutzmaßnahmen, horchdienst, Hoher Bogen, Grosser Arber, Grosser Kornberg, Grosser Osser, Fernmeldesektor, Fernmeldeskorturm, Grossen Kornberg, Grossenbrode,



PHRASE cz:

Jak bojoval Západ s Východem na frontě elektronické války. Státem podporovaná špionáž území potenciálního protivníka. Život v okolí železné opony. Neprostupná státní hranice, hlídané Pohraniční stráží. Železná opona – stavba, historie, použití. Systém střežení státní hranice. Vojenské síly a prostředky, dislokované v bezprostředním okolí železné opony. Pohraniční stráž. Lehký obrněný pluk. Průzkumné jednotky. Útvary zvláštního určení ZU. Obrněná brigáda. Jednotky REB. Stacionární stanoviště. Hlášky. Signálový průzkum. Technika rádiového a radiotechnického průzkumu. Monitorovací přijímače. Vrtulníky na železné oponě. Průzkumná letadla.

PHRASE en:

Iron curtain project. SIGINT, COMINT, ELINT, RADINT, OSINT, ACINT, EPM, ECCM. MASINT, Redcatchers. Radio Intelligence.

Tento text vznikl přibližně v průběhu 7 let. Jestliže máte pocit, že jsou tam faktické chyby, neváhejte mne kontaktovat – nikdo není neomylný.

Autor nikdy nebyl členem žádné politické strany a jeho práce nemá být oslavou komunistické strany, dřívějšího politického zřízení či železné opony jako takové.

Reálie odpovídají době přibližně od poloviny osmdesátých let do konce železné opony.

Všechny materiály pochází z veřejně dostupných zdrojů a jsou – pokud možno – citovány. V některých případech se mi nepodařilo autora vypátrat, resp. nereagoval na moje žádosti.

Autor

